

HISTORICKO - KULTÚRNO - PRÍRODNÁ CESTA OKOLO TATIER


výsledky projektu, prezentácia rozsahu investícií plánovaných na roky 2025-2026 v rámci štvrtej etapy projektu a plány do budúcnosti



HISTORYCZNO-KULTUROWO-PRZYRODNICZY SZLAK WOKÓŁ TATR

efekty projektu, przedstawienie zakresu inwestycji zaplanowanych na lata 2025-2026 w ramach IV etapu i plany na przyszłość

Štefan Bielak, Predseda zhromaždenia EZÚS TATRY
17. 7. 2024, Spišská Belá – Strážky





ROWEROWY SZLAK WOKÓŁ TATR

POLSKA & SŁOWACJA

▶ ▶▶ 🔊 0:03 / 0:56





PROGRAM STRETNUTIA



PROGRAM SPOTKANIA



10:00 hod. - Cesta okolo Tatier - video

10:05 hod. - otvorenie stretnutia, Štefan Bielak, Predseda zhromaždenia EZÚS TATRY, Bogusław Waksmundzki, Podpredseda EZÚS TATRY a Michał Stawarski, Riaditeľ EZÚS TATRY

10:15 hod. - výsledky projektu, prezentácia rozsahu investícií plánovaných na roky 2025-2026 v rámci štvrtej etapy projektu a a plány do budúcnosti, Štefan Bielak, Predseda zhromaždenia EZÚS TATRY

10:30 hod. - podpísanie partnerskej zmluvy (partneri projektu)

10:45 hod - vystúpenia hostí

11:00 hod - prehliadka kaštieľa

11:30 hod - spoločný obed (Schiller Tatras Restaurant, Hviezdoslavova 15, Spišská Belá)

godz. 10:00 - Szlak wokół Tatr - film

godz. 10:05 - otwarcie spotkania - Štefan Bielak, Przewodniczący Zgromadzenia EUWT TATRY, Bogusław Waksmundzki, Wiceprzewodniczący EUWT TATRY i Michał Stawarski, Dyrektor EUWT TATRY

godz. 10:15 - efekty projektu, przedstawienie zakresu inwestycji zaplanowanych na lata 2025-2026 w ramach IV etapu i plany na przyszłość, Stefan Bielak, Przewodniczący Zgromadzenia EUWT TATRY

godz. 10:30 - podpisanie umowy partnerskiej (partnerzy projektu)

godz. 10:45 - wystąpienia gości

godz. 11:00 - zwiedzanie Kasztelu

godz: 11:30 – wspólny obiad (Schiller Tatras Restaurant, Hviezdoslavova 15, Spišská Belá)



Interreg



Polska – Slovensko



EUROPEJSKIE
UGRUPOWANIE
WSPÓŁPRACY TERYTORIALNEJ
EURÓPSKE
ZOSKUPENIE
ÚZEMNEJ SPOLUPRÁČE



CESTA OKOŁO TATIER - STAV REALIZÁCIE PO 3 ETAPÁCH



SZLAK WOKÓŁ TATR - STAN REALIZACJI PO 3 ETAPACH

- 2004-2024
- EUROREGION "TATRY" -
KONCEPCJA/KONCEPCJA
- EZÚS/EUWT TATRY+
SAMOSPRAVY/SAMORZĄDY -
REALIZÁCIA/REALIZACJA



**VIAC AKO 170 KM
CYKLOTRÁS /
PONAD 170 KM
ŚCIEŻEK ROWEROWYCH**

**30 ODPOČÍVADIEL,
INFORMAČNÉ TABULE, ZNAČKY/
30 MIEJSC ODPOCZYNKU,
TABLICE INFORMACYJNE,
OZNAKOWANIE**



**4 BEZPLATNÉ PARKOVISKÁ
PARK&BIKE/
4 BEZPŁATNE PARKINGI
TYPU PARK&BIKE**

**ĎALŠIE ATRAKCIE A
INFRAŠTRUKTÚRA PRE
CYKLISTOV/
DODATKOWE ATRAKCJE I
INFRASTRUKTURA DLA
ROWERZYSTÓW**



Interreg
Polska – Slovensko



Współfinansowany przez
UNIĘ EUROPEJSKĄ
Spółfinansovaný
EURÓPSKOÚ UNIOU

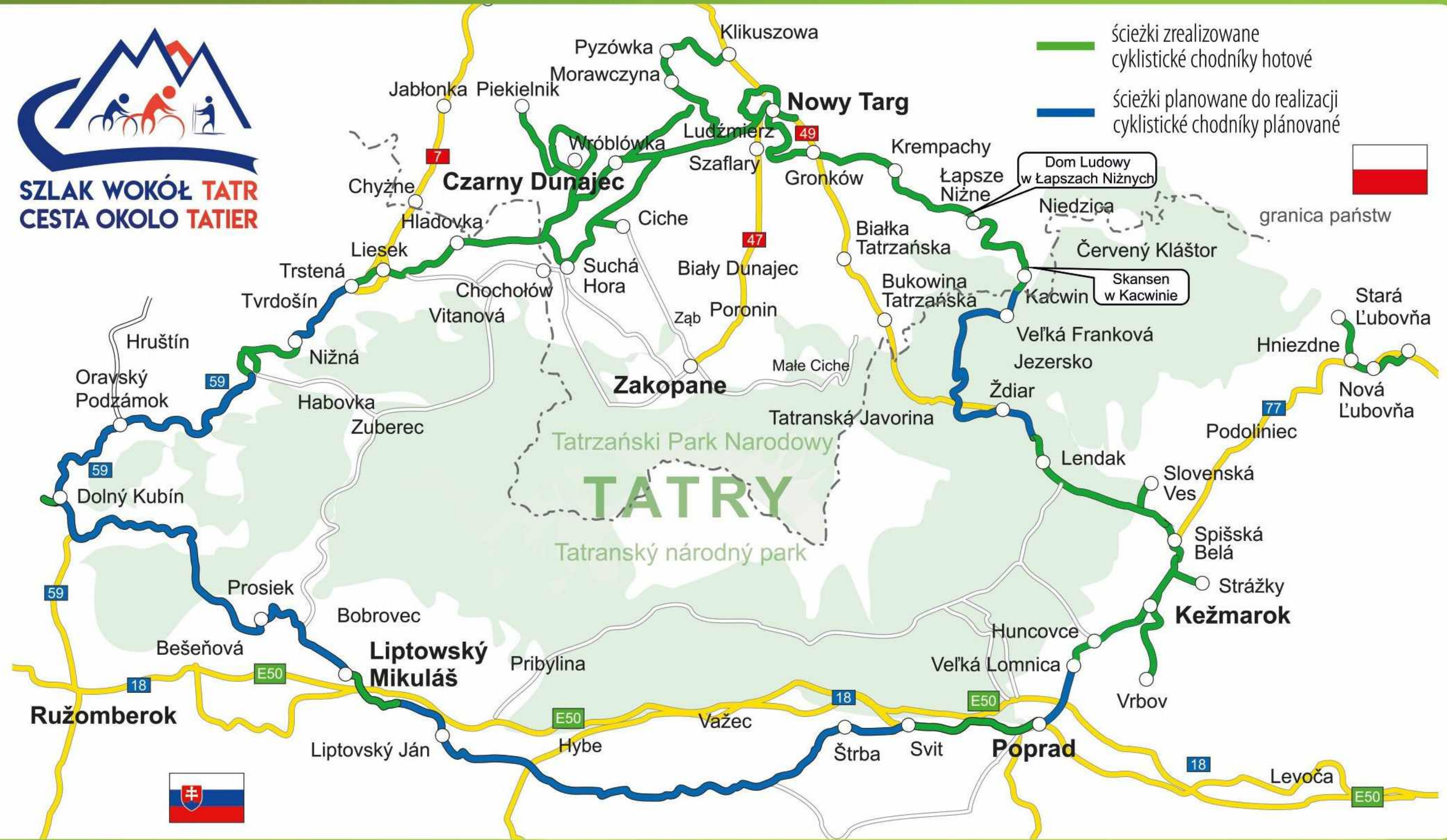


SZLAK WOKÓŁ TATR CESTA OKOLO TATIER

- ścieżki zrealizowane
cyklistické chodníky hotové
- ścieżki planowane do realizacji
cyklistické chodníky plánované



granica państw



CESTA OKOŁO TATIER - WYŚLEDKY



SZLAK WOKÓŁ TATR - EFEKTY



1

Vysokokvalitná
infraštruktúra/
Wysoka jakość
infrastruktury

2

Napojenie na iné cyklotrasy/
Połączenie z innymi trasami
rowerowymi

3

Viac ako 20
spolupracujúcich
samospráv/
Ponad 20
współpracujących
samorządów

4



Podľa meraní - približne
600 000 užívateľov ročne/
Według pomiarów
– około 600 tys.
użytkowników rocznie



CESTA OKOŁO TATIER - 4 ETAPA




SZLAK WOKÓŁ TATR - 4 ETAP



**2023 – 2024 - PRÍPRAVA PROJEKTU/
PRZYGOTOWANIE PROJEKTU**



**VI 2024 - SCHVÁLENIE PROJEKTU/
ZATWIERDZENIE PROJEKTU**



**2023 – 2026 REALIZÁCIA PROJEKTU/
REALIZACJA PROJEKTU**



Interreg

Polska – Slovensko




EUROPEJSKIE
UGRUPOWANIE
WSPÓŁPRACY TERYTORIALNEJ
EURÓPSKE
ZOSKUPENIE
ÚZEMNEJ SPOLUPRÁČE



CESTA OKOLO TATIER - 4 ETAPA - ZÁKLADNÉ INFORMÁCIE



SZLAK WOKÓŁ TATR - 4 ETAP - PODSTAWOWE INFORMACJE



**CIEĽ: ĎALŠIE POSILŇOVANIE CESTY OKOLO
TATIER AKO PRODUKTU CEZHraničného
CESTOVNÉHO RUCHU/**

**CEL: DALŠZE WZMACNIANIE SZLAKU WOKÓŁ
TATR JAKO PRODUKTU TURYSTYKI
TRANSGRANICZNEJ**



ROZPOČET/BUDŽET :

100% - 5 MLN EUR

80% - 4 MLN EUR (INTERREG PL-SK 2021-2027)

Interreg



Współfinansowany przez
UNIĘ EUROPEJSKĄ
Spółfinansovaný
EURÓPSKOU ÚNIOU

Polska – Slovensko



EUROPEJSKIE
UGRUPOWANIE
WSPÓŁPRACY TERYTORIALNEJ
EURÓPSKE
ZOSKUPENIE
ÚZEMNEJ SPOLUPRÁCE



CESTA OKOLO TATIER - 4 ETAPA - PARTNERI



SZLAK WOKÓŁ TATR - 4 ETAP - PARTNERZY



PARTNERI/PARTNERZY:



**EURÓPSKE ZOSKUPENIE ÚZEMNEJ
SPOLUPRÁCE TATRY (VEDÚCI PARTNER)**



**MESTO SPIŠSKÁ BELÁ (HLAVNÝ
CEZHRANIČNÝ PARTNER)**



MIASTO I GMINA CZARNY DUNAJEC



GMINA JABŁONKA



GMINA ŁAPSZE NIŻNE



OBEC ŠTRBA



Interreg



Współfinansowany przez
UNIĘ EUROPEJSKĄ
Spółfinansovaný
EURÓPSKOU ÚNIOU

Polska – Slovensko



EUROPEJSKIE
UGRUPOWANIE
WSPÓŁPRACY TERYTORIALNEJ
EURÓPSKE
ZOSKUPENIE
ÚZEMNEJ SPOLUPRÁCE





SZLAK WOKÓŁ TATR
CESTA OKOLO TATIER

**CESTA OKOŁO TATIER - 4 ETAPA -
ACTIVITY**



**SZLAK WOKÓŁ TATR - 4 ETAP -
DZIAŁANIA**



**VÝSTAVBA 14 KM NOVÝCH CYKLOTRÁS V
POĽSKU A NA SLOVENSKU/
BUDOWA 14 KM NOWYCH ŚCIEŻEK W POLSCE I
NA SŁOWACJI**



**NOVÁ INFRAŠTRUKTÚRA PRE CYKLISTOV/
NOWA INFRASTRUKTURA DLA ROWERZYSTÓW**



**PROPAGAČNÉ AKTIVITY /
DZIAŁANIA PROMOCYJNE**



Interreg
Polska – Slovensko



**EUROPEJSKIE
UGRUPOWANIE
WSPÓŁPRACY TERYTORIALNEJ**
**EURÓPSKE
ZOSKUPENIE
ÚZEMNEJ SPOLUPRÁČE**



CESTA OKOLO TATIER - 4 ETAPA - INVESTÍCIA MESTA SPIŠSKÁ BELÁ



SZLAK WOKÓŁ TATR - 4 ETAP - INWESTYCJA MIASTA SPIŠSKÁ BELÁ




Pokračovanie vo výstavbe
hlavného ťahu Cesty okolo
Tatier na slovenskej strane
- výstavba úseku v Zdziari
smerom do Monkovej
doliny s dĺžkou 4,37 km



100%-917 tys. EUR
80% -733,5 tys. EUR

Kontynuacja budowy
główniej ścieżki rowerowej
Szlaku wokół Tatr po
stronie słowackiej (budowa
odcinków ścieżek
rowerowych w Zdziarze w
kierunku Monkowej Doliny
o dł. 4,37 km



CESTA OKOŁO TATIER - 4 ETAPA - INWESTICJA MESTA A OBEC CZARNY DUNAJEC



SZLAK WOKÓŁ TATR - 4 ETAP - INWESTYCJA MIASTA I GMINY CZARNY DUNAJEC



Renovácia historickej
železničnej stanice v
Czarnom Dunajci a jej
adaptácia na miesto
obsluhy cyklistov na
cezhraničnej Ceste okolo
Tatier



Renowacja zabytkowej
stacji kolejowej w Czarnym
Dunajcu oraz jej adaptacja
na miejsce obsługi
rowerzystów na
transgranicznym Szlaku
wokół Tatr



100% - 1,2 mln EUR
80% - 695,5 tys. EUR



Interreg
Polska - Slovensko



EUROPEJSKIE
UGRUPOWANIE
WSPÓŁPRACY TERYTORIALNEJ
EURÓPSKE
ZOSKUPENIE
ÚZEMNEJ SPOLUPRÁČE



CESTA OKOŁO TATIER - 4 ETAPA - INWESTICJA OBEC JABŁONKA



SZLAK WOKÓŁ TATR - 4 ETAP - INWESTYCJA GMINY JABŁONKA



Vybudovanie cyklistického
chodníka spájajúceho
Oravu s hlavnou trasou
Cesty okolo Tatier na úseku
Chyžne - Jablónka v
celkovej dĺžke 6,74 km



100%-1,5 mln EUR
80% 1,2 mln EUR

Budowa ścieżki rowerowej
łączącej Orawę z główną
trasą Szlaku wokół Tatr na
odcinku Chyżne – Jablónka
o dł. 6,74 km



Interreg
Polska – Slovensko



EUROPEJSKIE
UGRUPOWANIE
WSPÓŁPRACY TERYTORIALNEJ
EURÓPSKE
ZOSKUPENIE
ÚZEMNEJ SPOLUPRÁČE



CESTA OKOLO TATIER - 4 ETAPA - INVESTÍCIE OBEC ĽAPŠZE NIŽNE



SZLAK WOKÓŁ TATR - 4 ETAP - INWESTYCJE GMINY ĽAPŠZE NIŽNE



-Renovácia a konzervácia budovy Ľudového domu, v ktorom je interaktívna prírodopisná expozícia Spiša na cezhraničnej cyklistickej Ceste okolo Tatier.

-Výstavba nového odpočívadla pre cyklistov s malou architektúrou pri trase Cesty v Kacvíně



-Renowacja i prace konserwatorskie budynku Domu Ludowego, w którym znajduje się interaktywna ekspozycja przyrodnicza Spisza na transgranicznym rowerowym Szlaku wokół Tatr.
-Budowa przy trasie Szlaku w Kacwinie nowego miejsca odpoczynku dla rowerzystów



100%-239,5 tys. EUR
80% 191,5 tys. EUR



CESTA OKOLO TATIER - 4 ETAPA - INVESTÍCIE OBEC ŠTRBA



SZLAK WOKÓŁ TATR - 4 ETAP - INWESTYCJE OBEC ŠTRBA



Pokračovanie vo výstavbe
hlavného ťahu Cesty okolo
Tatier na slovenskej strane
- výstavba nového úseku
cyklotrasy Štrba - Važec a
Štrba - Lučivná v celkovej
dĺžke 3,02 km



100%-1,3 mln EUR
80% 1 mln EUR

Kontynuacja budowy
głównej ścieżki rowerowej
Szlaku wokół Tatr po
stronie słowackiej -
budowa nowego odcinka
ścieżki rowerowej Štrba –
Važec i Štrba – Lučivná o
łącznej dł. 3,02 km



Interreg
Polska – Slovensko



EUROPEJSKIE
UGRUPOWANIE
WSPÓŁPRACY TERYTORIALNEJ
EURÓPSKE
ZOSKUPENIE
ÚZEMNEJ SPOLUPRÁČE



CESTA OKOLO TATIER - 4 ETAPA - PROPAGÁCIA EZÚS TATRY



SZLAK WOKÓŁ TATR - 4 ETAP - PROMOCJA - EUWT TATRY



Integrovaná propagácia ponuky
Cesty okolo Tatier ako
cezhraničného produktu
cestovného ruchu:

- spoločná propagačná kampaň na internete za účasti blogerov,
- vydanie cyklistickej mapy,
- study press pre blogerov a novinárov,
- výskum a analýza turistického ruchu na Ceste okolo Tatier.

Zintegrowana promocja oferty
Szlaku wokół Tatr jako
transgranicznego produktu
turystycznego:

- wspólna kampania promocyjna w internecie z udziałem blogerów,
- wydanie mapy rowerowej,
- study press dla blogerów i dziennikarzy,
- badanie i analiza ruchu turystycznego na Szlaku.

100%-46,5 tys. EUR
80% -37 tys. EUR



PRÍPRAVA 5. ETAPY CESTY OKOLO TATIER



PRZYGOTOWANIE - 5 ETAPU SZLAKU WOKÓŁ TATR



Momentálne na dokončenie hlavného okruhu Cesty okolo Tatier chýba už len niekoľko úsekov na Slovensku, ktorých celková dĺžka je okolo 80 km:

- na Spiši: Veľká Franková – Osturňa – Ždiar, Veľká Lomnica - Poprad
- na Liptove: Štrba – Liptovský Mikuláš a za Liptovským Mikulášom smerom na Dolný Kubín,
- na Orave: Dolný Kubín – Trstená.

Naplánované sú tiež dodatočné úseky, ktoré umožňujú prepojiť Cestu s inými cyklistickými trasami a regiónmi a vytvoriť tak sieť cyklistických trás:

- v smere do Ružomberka,
- v smere do Tatier a k Ceste Slobody (tzv. malý okruh okolo Tatier prebiehajúci bližšie hôr),
- v smere do Slovenského raja a Levoče,
- v smere do Starej Ľubovne a prepojenie s trasou EV11 (počas realizácie – hotové úseky SL – Hniezdne – Kamionka, Spišská Belá – Slovenská Ves)

Aktualnie do dokončenia hlavnej trasy Szlaku wokół Tatr brakuje kilku odcinków na Słowacji o długości ok. 80 km:

- na Spiszu: Veľká Franková – Osturňa – Ždiar, Veľká Lomnica - Poprad
- na Liptowie: Štrba – Liptovský Mikuláš a za Liptovským Mikulášom smerom na Dolný Kubín,
- na Orawie: Dolný Kubín – Trstená.

Zaplanowane sa tiež dodatkowe odcinki, które umożliwią połączenie Szlaku z innymi trasami rowerowymi w regionie:

- w kierunku Ružomberka,
- w kierunku Tatr- tzw. drogi Wolności,
- w kierunku do Słowackiego Raju i Lewoczy,
- w kierunku Starej Ľubowli i połączenie z trasą EV11 (w trakcie realizacji-gotowe odcinki – Hniezdne – Kamionka, Spišská Belá – Slovenská Ves)



Interreg




Polska – Slovensko




EUROPEJSKIE
UGRUPOWANIE
WSPÓŁPRACY TERYTORIALNEJ
EURÓPSKE
ZOSKUPENIE
ÚZEMNEJ SPOLUPRÁCE




OBRÁŤTE SA NA NÁS!
SKONTAKTUJ SIĘ Z NAMI!



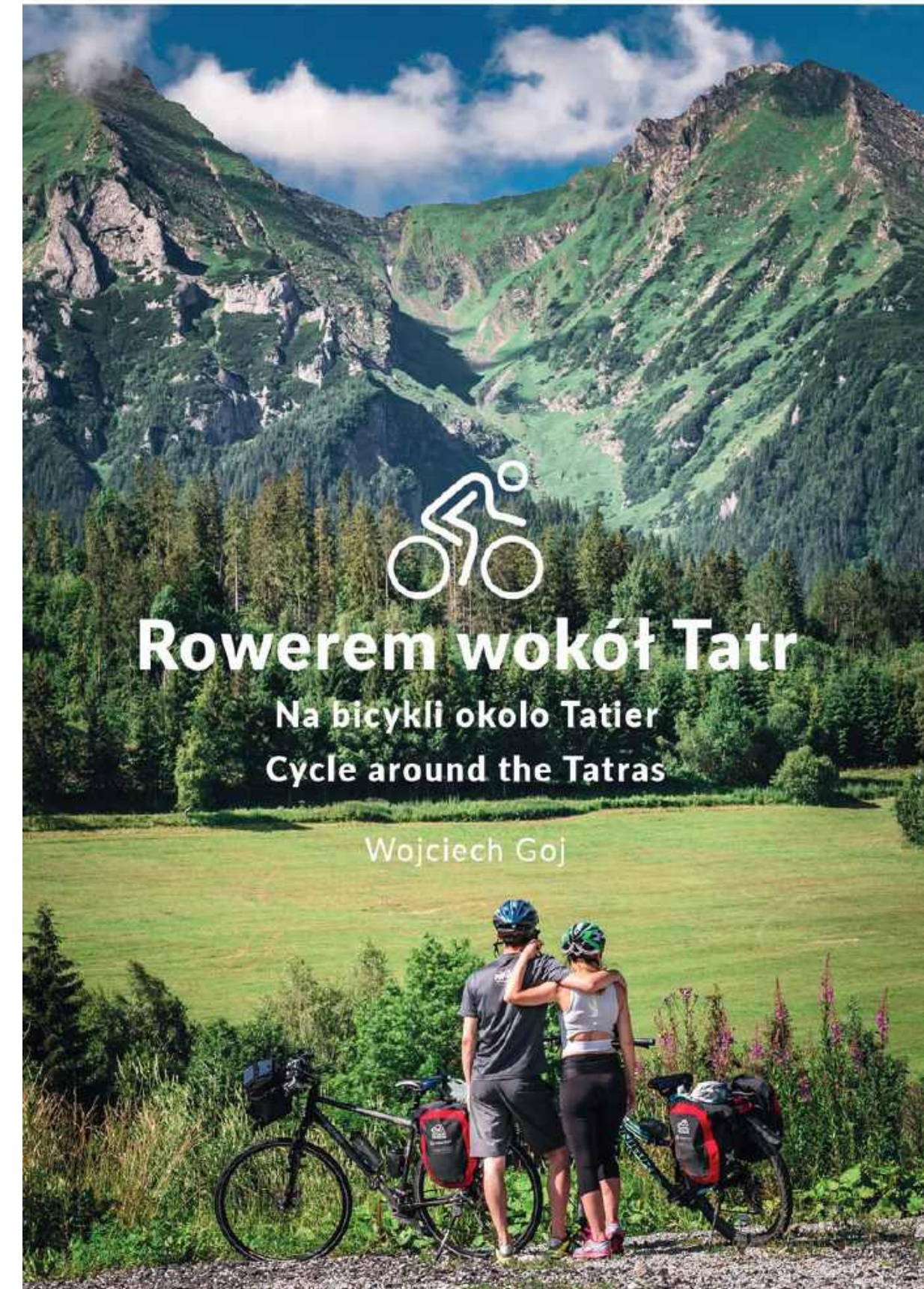
www.facebook.com/Szlakwokoltatr



www.instagram.com/szlakwokoltatr



info@szlakwokoltatr.eu
www.szlakwokoltatr.eu/sk
www.cestaokolotatier.eu



Rowerem wokół Tatr

Na bcykli okolo Tatier
Cycle around the Tatras

Wojciech Goj



Interreg



Współfinansowany przez
UNIĘ EUROPEJSKĄ
Spolu financovaný
EURÓPSKOU ÚNIOU

Polska – Slovensko


SLÁVNOSTNÉ PODPÍSANIE PARTNERSKEJ ZMLUVY PRE PROJEKT “HISTORICKO - KULTÚRNO - PRÍRODNÁ CESTA OKOLO TATIER – 4. ETAPA”



UROCYSTE PODPISANIE UMOWY PARTNERSKIEJ DLA PROJEKTU PT. “HISTORYCZNO- KULTUROWO-PRZYRODNICZY SZLAK WOKÓŁ TATR - ETAP 4”

- Európske zoskupenie územnej spolupráce TATRY
- Mesto Spišská Belá
- Miasto i Gmina Czarny Dunajec
- Gmina Jabłonka
- Gmina Łapsze Niżne
- Obec Štrba

17. 7. 2024, Spišská Belá – Strážky



Interreg



Współfinansowany przez
UNIĘ EUROPEJSKĄ
Spolufinancovaný
EURÓPSKOU ÚNIOU

Polska – Slovensko